

Géographie nationale

Je découvre et j'apprends…

1 – La France

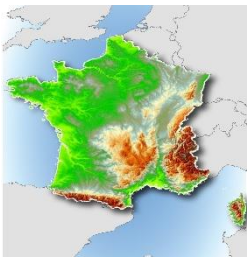

(en Amérique du Nord, Amérique du Sud, aux Antilles, dans l'Océan pacifique, l'Océan Indien, l'Océan Atlantique...)



Notre territoire national est découpé en une multitude de subdivisions.
Ce découpage permet son organisation administrative.
De la plus grande à la plus petite subdivision, on trouve :

- Les régions :
- Les départements :
- Les groupements de communes, agglomérations, métropoles, cantons
- Les communes :

2 – Les régions

2.1 – Les régions géographiques

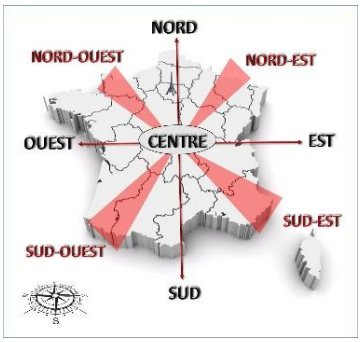



2.2 – Les régions administratives

(*et non plus 27 comme précédemment*).

Chaque région dispose donc d'une ville appelée " Préfecture de Région " dans laquelle se situent à la fois le Conseil Régional et la Préfecture de région.



- Hauts de France
- Bretagne
- Normandie
- Ile de France
- Grand Est
- Pays de la Loire
- Centre - Val de Loire
- Bourgogne - Franche Comté
- Nouvelle Aquitaine
- Auvergne - Rhône Alpes
- Région Occitanie
- Provence - Alpes - Côte d'Azur
- Corse

3 – Les départements

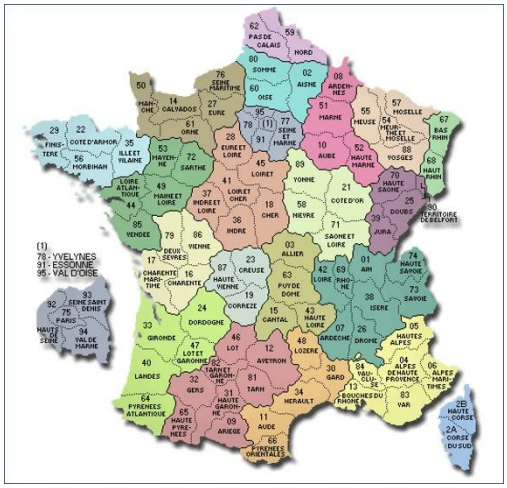

(exemples : 01-Ain, 02-Aisne, 03-Allier...)
Les départements sont administrés par un préfet de département et par un Conseil Départemental.
Chaque département dispose d'une ville-préfecture
(exemples : Chambéry pour la Savoie, Annecy pour la Haute Savoie, Grenoble pour l'Isère...)

4 – Les grandes villes

4.1 – Classement des grandes villes de France

Le nombre de communes en France est fluctuant : il évolue soit à la hausse par fractionnement de communes existantes, soit à la baisse par fusion de communes.

A ces près de 35000 communes, s'ajoutent un peu moins d'une centaine de communes (ou assimilées) dans les collectivités d'outre-mer et en Nouvelle-Calédonie.
Ce nombre fait de la France le pays d'Europe ayant de loin le plus grand nombre de communes, mais ramené à la population totale du pays, il existe d'autres États dont le nombre moyen d'habitants par commune est proche de la moyenne française de 1 800 habitants par commune.

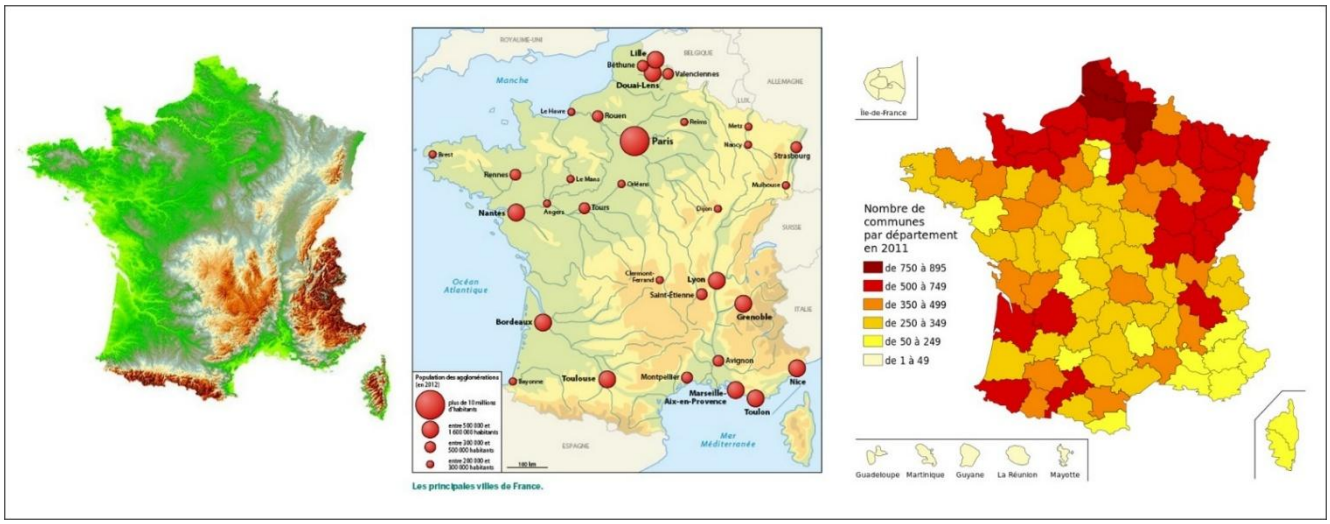

4.2 – Situer les grandes villes de France

(et pas exclusivement sur l'autoroute).

Exemple : Un conducteur qui effectue un trajet de Paris à Marseille sait qu'il a effectué un peu plus de la moitié du voyage lorsqu'il passe dans le secteur de Lyon...

