

Lecture de cartes et plans d'agglomérations

Je découvre et j'apprends…

1 – Histoire de la carte routière :

A quels usagers de la route étaient destinées les toutes premières cartes routières ?

En quelle année, les frères Michelin ont-ils complété les cartes routières avec des guides à destination des usagers de la route ?

En quelle année est née la carte Michelin telle qu'on la connait aujourd'hui ?

2 – Utiliser un plan ou une carte routière :

2.1 – Préparer un déplacement

A retenir :

2.2 – L'échelle d'une carte ou d'un plan

Définition :

2.3 – Choix d'un guide, d'une carte ou d'un plan

Quelles sont les échelles utilisées pour les cartes et plans suivants :

Une carte routière Michelin « Europe » (n°705) :

Une carte routière Michelin « France » (n°792) :

Une carte routière Michelin « Rhône Alpes » (n°522) :

Une carte routière Michelin « Environs de Paris » (n°106) :

Une carte routière Michelin « Environs de Lyon » (n°30) :

3 - Lire un plan ou une carte routière :

Attention de respecter les codes « couleurs » pour compléter cette partie de votre document !!!

Classification des axes routiers :





12





Représentation des distances kilométriques :

Représentation des parcours difficiles ou dangereux :

Représentation d'une déclivité :



Signification d'une pente à 10% =



(donc déconseillée en poids-lourds) =

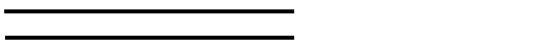



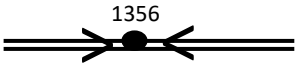

Représentation des mesures réglementaires et obstacles :

(début de limite à 12t et fin de limite à 7,5t)

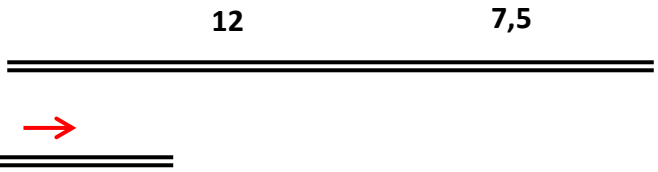

(à 4m et 3,5m) =



Autres indications :

(voir d'une Z.I.) =













Indications administratives :





.....

Les symboles d'une représentation cartographique :

