

Géographie nationale

Je découvre et j'apprends…

1 – La France

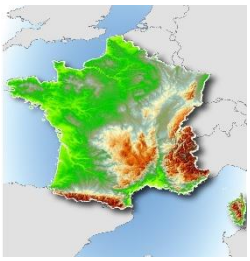

La France métropolitaine (hors départements et territoires d'Outre- mer) est un territoire d'environ 550 000 km² auxquels s'ajoutent les 90 000 km² des territoires non métropolitains

(en Amérique du Nord, Amérique du Sud, aux Antilles, dans l'Océan pacifique, l'Océan Indien, l'Océan Atlantique...)



Notre territoire national est découpé en une multitude de subdivisions.
Ce découpage permet son organisation administrative.
De la plus grande à la plus petite subdivision, on trouve :

- Les régions : *13 régions métropolitaines*
- Les départements : *101 départements outre-mer compris*
- Les groupements de communes, agglomérations, métropoles, cantons
- Les communes : *plus de 36000 villes et villages.*

2 – Les régions

2.1 – Les régions géographiques

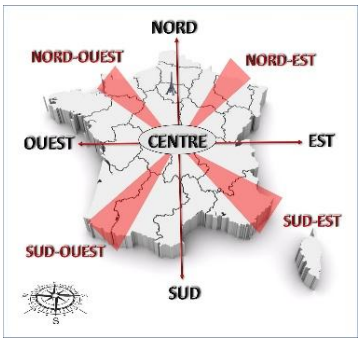

Première façon d'aborder les régions de la France métropolitaine : leur position en fonction des 4 points cardinaux.



Deuxième façon d'aborder les régions de la France métropolitaine : En fonction de leur relief, de leur proximité avec la mer, ou encore sous l'influence d'un patrimoine culturel ou historique…

2.2 – Les régions administratives

Les différentes régions de la France métropolitaine sont aussi le fruit d'un découpage purement administratif révisé au 1er janvier 2016 avec 18 régions (*et non plus 27 comme précédemment*).

Aujourd'hui, la métropole française compte 13 régions administratives.

Chaque région dispose donc d'une ville appelée " Préfecture de Région " dans laquelle se situent à la fois le Conseil Régional et la Préfecture de région.



- Hauts de France
- Bretagne
- Normandie
- Ile de France
- Grand Est
- Pays de la Loire
- Centre - Val de Loire
- Bourgogne - Franche Comté
- Nouvelle Aquitaine
- Auvergne - Rhône Alpes
- Région Occitanie
- Provence - Alpes - Côte d'Azur
- Corse

3 – Les départements

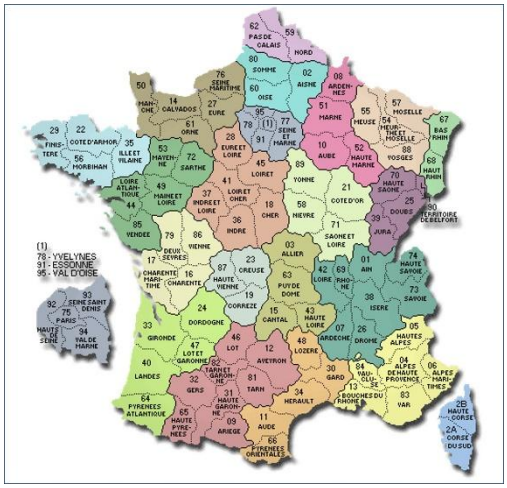

Chaque région est elle-même découpée en départements, on compte pour la France 101 départements (outre-mer compris).

Les départements son numérotés par ordre alphabétique

(exemples : 01-Ain, 02-Aisne, 03-Allier...)
Les départements sont administrés par un préfet de département et par un Conseil Départemental.
Chaque département dispose d'une ville-préfecture
(exemples : Chambéry pour la Savoie, Annecy pour la Haute Savoie, Grenoble pour l'Isère...)

4 – Les grandes villes

4.1 – Classement des grandes villes de France

Le nombre de communes en France est fluctuant : il évolue soit à la hausse par fractionnement de communes existantes, soit à la baisse par fusion de communes.

Au 1er janvier 2023, la France métropolitaine et les départements et régions d'outre-mer sont découpés en 34 945 communes

A ces près de 35000 communes, s'ajoutent un peu moins d'une centaine de communes (ou assimilées) dans les collectivités d'outre-mer et en Nouvelle-Calédonie.
Ce nombre fait de la France le pays d'Europe ayant de loin le plus grand nombre de communes, mais ramené à la population totale du pays, il existe d'autres États dont le nombre moyen d'habitants par commune est proche de la moyenne française de 1 800 habitants par commune.

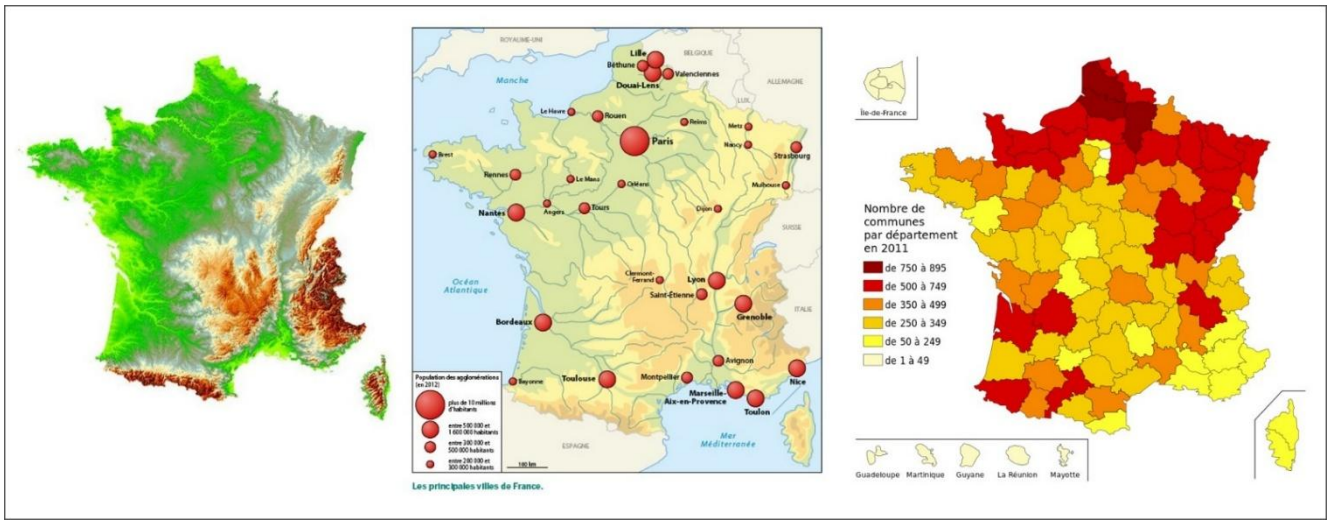

4.2 – Situer les grandes villes de France

Savoir situer les grandes villes du territoire national est une obligation pour pouvoir être guidé par la signalisation routière

(et pas exclusivement sur l'autoroute).

Savoir situer les grandes villes est également utile pour se situer à l'échelle du territoire

Exemple : Un conducteur qui effectue un trajet de Paris à Marseille sait qu'il a effectué un peu plus de la moitié du voyage lorsqu'il passe dans le secteur de Lyon...

